



Н. Алексеев


Жизни в Илавани

(навоз не тонет)

2)

ПРИПОЛЯРНЫЙ УРАЛ
Сыня-Вангыр-Косью-1979

Из серии
ДНЕВНИК ОДНОГО ПОХОДА
БАЙДАРОЧНЫЕ ПОХОДЫ ПО
ИЗУЧЕНИЮ
РЕК, ОЗЕР И БОЛОТ РОДНОГО КРАЯ



Житие /в/ Плавание



Где

Триполярный Урал

р.Сыня - р.Вангыр - р.Косью



Когда

20 июля - 16 августа 1979 г.



Кто

Коля Алексеев

Виктор Арон

Валера Галочкин

<u>1979</u>	<u>июль</u>		<u>август</u>	
<u>пн</u>	23	30	6	13
<u>вт</u>	24	31	7	14
<u>ср</u>	25		1	8 15
<u>чт</u>	26		2	9 16 отъезд
<u>пт</u>	20	27	3	10 17
<u>сб</u>	21	28	4	11 18
<u>вс</u>	22	29	5	12 19

	км	дни
Подъем по р. Сыне	~60	~3,5
Волок по р. Вангыр	~4	1
Подъем по р. Вангыр	~65	~6
Волок на р. Косью	~15	3 (с разведкой)
Сплав по р. Косью	~135	~5
		<hr/>
		19 дней
Время в походе		25 дней



22 июля

Начало дня - 4 утра. Единодушно проснулись, также единодушно не завтракали по непонятным причинам. Около 6 утра прибыли на ст. Сыня. Погода неприветливая - все небо затянуто мрачными облаками, из которых в начале девятого пошел сильный дождь. Кругом грязища по колено. Фрахт машины затынулся, т. к. пара машин, с шоферами которых мы сговорились и ударили по рукам за опохмелку, увязла в грязи.

Наконец около начала одиннадцатого уехали на реку. Погода разгулялась, светит солнце. Сборы прошли достаточно оперативно и, съев, наконец, последний шмат мяса, приготовленный Г.И., тронулись в путь одновременно с проливным дождем. Кстати о продуктах. В поезд взяли такую бездну еды, что пока не знаем точно, когда с ней разделаемся.

Шли три часа с ходками по $\frac{1}{2}$ часа без отдыха. На одном из отрезков пути Виктор с Валерой, обходя глубокий ручей, удалились от реки бог знает куда. Отчаялся их встретить, но прооравшись, в итоге сплотились вновь.





Вечером тихо, тепло, по-черному едят комары. У Виктора первый улов - килька в 2 экз. Вал. Тим. (Галочкин - ред.) латает порты.

В общем, жизнь входит в нормальное русло.

23 июля

Первый полный трудовой день. Вечером бились с комарами, но битва затянулась и на ночь. Утро не принесло ощутимого перевеса ни одной из сторон. Спать было жарко, но комарино. Утром по известной причине стартанул еще до подъема.


Перед выходом из лагеря пошел дождь. И так до обеда. Воды в реке много, затоплены все отмели. Идти приходится в основном по воде; сверху мокрые до нитки. Решили даже довольствоваться перекусом, однако природа смилостивилась и дождь кончился. Отобедали, как положено, и в путь.

Обедали в 7-8 км от Красного Камня. Остановились на отмели, не доходя его метров 200. С дровами здесь туго, довольствовались ольхой. Нашли пяток грибов (осиновые). Готовим на закуску.

Вечером принял ванну. В воздухе 13°, в воде 11°. С визгом и прочими атрибутами.

День прошел в общем-то нормально. Со стороны Валеры была предпринята попытка исполнения подтяга при посредстве куста. Дело кончилось третью ведра воды в лодке.







24 июля

Утро не предвещало ничего хорошего. На небе - сплошная облачность, без просветов. Шустрый Валера достаточно оперативно приготовил завтрак и затем - вперед. Подъем в общем-то несложный, если правильно выбирать стратегию и не влетать в кусты. Высокая вода оставляет канал между берегом и лопухами, где можно вести лодку. Но на перекатах и быстринах приходится иногда упираться. Поднимаемся кормой вперед.



Вскоре после выхода началась мелкая-мелкая изморозь. Ну, думаем, все. Однако к обеду, на который мы остановились напротив скал на правом берегу в середине переката, выглянуло солнце.


Развесили портянки. Скалы сначала было приняли за Нижние ворота, а сами ворота, к которым подошли к 4 часам, я даже не узнал. Потом сообразил, что снимал их сверху (по течению). Участок реки за воротами весьма красив, повороты реки, текущей в высоких лесистых берегах, на каждом повороте скальный выход. Из-за этого идем штрих-пунктиром с частыми переправами. Сидим в байдарке в немыслимых позах - нет места. Течение очень сильное даже на плесах. При переправах подниматься против него очень трудно.

Остановились на ночь напротив очередной скалы. Приняли с Валерой ванну. На солнце, как на курорте. Виктор вылавли-




вает рыбу. Уже есть первые успехи. Ловля рыбы, правда, ему стоит мытья. Я поднимался на ближайшую скалу, видна долина реки на пару поворотов и вдали горы, по-видимому, уже Курсамбай. Впереди на реке просматривается остров ~ в 1 км.

С трепетом ожидали сюрпризов погоды. Удалось выловить пяток рыб разного калибра от малого до почти среднего.



25 июля

Вечер с росой и поднимающимся столбом дымом притупил бдительность и посеял несбывшиеся иллюзии о завтрашнем солнечном дне. Палатку полиэтиленом в два ночи выскакивал закрывать Валера. Дождь лил до утра, с небольшим антрактом в районе 6 часов при подъеме.



В очередной раз не дрогнули, вкусили манной каши с признаками сверхтекучести (творец - лично я) и вперед. Шли без дождя, иногда даже пробивалось солнце. По пути один раз даже вброд форсировали реку от острова на берег.

К 12 часам подошли к скале Богатырь (на левом берегу). Слабая память не воскресила того, что именно здесь мы стояли в прошлый поход сюда, хотя обратили внимание, что пейзаж очень сходен. Тронулись дальше, и лишь когда я увидел затес на дереве с надписью «Вангыр 4 км», все стало ясно. Только остановились, как в отдалении загромыхало и через полчаса полил дождь с сильными порывами ветра. Палатку чуть ли не сдувало. Дождь с перерывами продолжается вот уже до 5 часов.

К нашему лагерю неожиданно прибило четверо молодых парнишек из Сыктывкара, которые проскочили волок и поднялись еще км на 8. На разведку не пошли. Тропа хорошо набита.


После обеда под грохот полиэтилена лежали в палатке, вкушая безделье. Резко похолодало. Температура под вечер 7°. Виктор наловил 6 хариусов.



26 июля



С утра выходим на волок. Погода мрачная, холодно, ветер. Тащим в 1 ходку 2 чемодана (т. е. упаковок байдарок) и рюкзак (на кособокого) по укладке Валеры. Сразу за выходом на тропу резкий подъем метров на 10, далее полого. Тропа хорошо набита сотнями ног, идет лесом, пересекает болотца и два ручья. Идти достаточно тяжело из-за вязкого грунта.



Волок преодолели за две ходки с грузом по 1 ч 45 мин чистого времени. На второй ходке в болоте увяз по колено Виктор и запал, зачерпнув в сапоги. Вытащили в четыре руки.

Встретили еще пару групп, движущихся по разным направлениям.

На волоке нашли достаточно много грибов.

В обед на старом месте сварили баланду «щи концентрат + грибы натуральные».



Грибной бум продолжался до ночи. К 10 часам сподобили половину большого котелка варено-жареных грибов и, не осилив всего приготовленного, отбыли в палатку. Соседи-сокамерники в эту ночь густо дышали чесноком. P.S. На волоке среди глухой тайги обнаружили следы стоянки (старой) и пустую бутылку из-под армянского коньяка три звезды. Следы исчезнувшей цивилизации?



27 июля

Первый день подъема по Вангыру. Вчера в начале волока на Сыне нас догнала компания из 3 душ из Вильнюса. Они собирались тащить неразобранную байдарку через водораздел и к нашему удивлению обещание выполнили. Правда, когда мы утром проходили мимо их стоянки, один из них еще не поднимался из палатки. Видимо, укатало бедолагу.

События дня:

Подъем по Вангыру начался значительно более сложный, чем по Сыне. Камыш, кусты, камни в реке, камни под ногами. В общем целый день исполняли нечто вроде «танцев в современных и новейших ритмах». Никто, правда, в воду не запал. С середины дня светило солнце и жизнь приобрела радужный характер, особенно к вечеру, когда мы нашли отличное место для дневки на левом берегу напротив скалы.





Вечером мы с Виктором организовали бригадный метод ловли рыбы и за пару часов наловили десятка два с половиной хороших хариусов, которых оставили на утро.

Вечером было очень прохладно (около 4 °С), в связи с чем были приняты соответствующие меры.

28 июля

Дневка. Сон до восьми часов. Далее, пробудившись, совместными усилиями изготовили котел ухи и оставили добрую половину рыбы на жарение. Подкрепившись, переправились на противоположный берег и поднялись на скалу. Уже не так далеко Курсамбай, Сундук. Внизу на реке увидели большую группу людей, движущихся по реке вниз к лагерю. Впереди человек с красным флагом. Вся эта орава заглянула к нам в лагерь. Мы сверху издали предупредительный вопль и стали



спускаться. Оказалось, большая группа с детьми идет вниз, не торопясь, из-за превышения мягких мест посадочных.

В два часа создали банно-прачечный трест. Помыв и стирка прошли при температуре воды 7° и в воздухе 12°. В довершение всего пошел дождь. Залегли в палатку до четырех часов.

Дождь идет. Продукция прачечного цеха уныло висит на веревках. Спасения нет. В четыре часа поднялись на жарение



рыбы. Изготовили целый противень, из содержимого которого уничтожили две трети.

Виктор проводит инвентаризацию, пересыпая из пустого в порожнее, и приносит вести типа наличия бизоньего...

Первая: жрать нечего, кроме геркулеса.

Вторая: но его видимо-невидимо.

К вечеру дождь опять продолжился после некоторого перерыва. Исушили у костра портянки, носки и спать.



■ 29 июля

Дневка с постирушкой выходит боком. С утра пасмурно. Сыро. Сушимся у костра и в 10 часов выходим. Изморозь, через час после выхода перешедшая в непрерывный сильный дождь. Движемся медленно: шиверы с очень короткими плесами, по берегам кусты, в воде у берега скользкие камни. Первым ныряет Виктор. Я - несколько позже, но, слава богу, падаю не в воду, а на камни. Но скоро это становится безразлично. Мокрые до нитки через 3,5 часа останавливаемся на обед под непрекращающимся дождем. Все насквозь мокрые. Решаем



остаться здесь на ночь. К 6 часам заканчиваем обед и залгаем в палатку. Дождь не прекращается ни на минуту. В 7 часов отходим ко сну, уповая на лучшее. Завтра сушиться.

30 июля

Дежурный Валера поднялся часа в 4 утра. В районе 5³⁰ предложил нам с Виктором подать завтрак в постель. Щедрое предложение было решительно отвергнуто. Выползаем. Низкие облака, висящие прямо на вершинах деревьев, туман, изморось. В общем, все возможные удовольствия. После завтрака выходим на заготовку дров. Предстоит высушить всю рабочую одежду, в которой вчера шли.

Вангыр поднялся почти на полметра.

Процесс иссушения идет интенсивно. Запалили здоровенный костер и развесили все барахло. Вид впечатляющий. Радостное сообщение поступило с метеостанции. В 10 утра на термометре 5,5°. Решаем обедать здесь же, а там посмотрим. Если не будет дождя, то после обеда выступим. В палатке как в погребе: холодно и сыро.





Дождь не состоялся. В 12 обедаем и в 1 час выходим. Вода высокая, кусты по берегам при этом представляют большие трудности. Прошли пару речек, впадающих по правому берегу.

В районе двух островов на левом берегу встретили семью из трех человек. Спускаются по Вангыру. Зашли сюда пешком по Сыне через подножие Сундука.

Где-то до Хароты посадили плот, сейчас рубят новый. Продукты кончились, через дня четыре должны быть в Косью на станции. Едят рыбу, жарят лук.

Из чувства чадолюбия выдали им несколько супов, сухое мясо, геркулеса и конфет. Сами немало подивились подобным путешественникам.

Около половины шестого подошли к Ягунею. Он впадает двумя рукавами, перед ним остров.

Через сорок минут остановились на правом берегу. Впереди иногда приоткрываются подножия Курсамбая.


В итоге день прошел без дождя, хотя холодно (не выше 6,5°) и сплошная низкая облачность. Движемся вперед.



31 июля

Наконец, сегодня большой празднично-курортный день. С утра безоблачное небо, яркое солнце, тепло. Перед нами панорама Курсамбая.

По случаю такой погоды Виктор совершает утреннее омо-
вление целиком.




Выходим. Река пока еще сохраняет свой прежний характер. Шиверы, однако у берега уже достаточно мелко, нет нависающих кустов. Проходим Хароту, она впадает двумя рукавами. Дальше опять несколько шивер с крупными булыганами у берега. Но работать при солнце уже совсем другое дело. После обеда река стала еще проще. Плесы, изредка перекаты. Идем по берегу в поисках грибов. Промысел удался.

Отыскали неплохое место для стоянки на левом берегу по соседству с пустой бочкой. Оборудовали его для проведения спецмероприятия. У бочки нашли четыре чурбака - столовый гарнитур.

Словили две приличных рыбины, приготовили соленых грибов, открыли пару банок и др.

В итоге просидели до часу ночи.



1 августа

Несмотря на поздний отход ко сну, встали как обычно, правда, несколько покряхтывая. Сподобили уху. Какао, кашу не возжелали и в путь.



Сначала шли достаточно шустро, река спокойная. Ближе к Сундуку встречалась пара шиверок с крупными камнями. На первой из них (в начале) нашли плот, брошенный семейством, о котором упоминалось.

На подходе к Сундуку опять стали донимать кусты по берегам. После того места, где мы в прошлый поход вышли к Вангыру, река изменилась в совсем хорошую сторону. Плесы, перекатики, по берегам чередуются галечные отмели. В некоторых местах плесов даже поднимались на веслах.

День получился насыщенным. После обеда шли 4 часа. Погода отличная, солнечно. Мы уже вошли в горы, которые возвышаются по обоим берегам. На ночь встали на высоком левом берегу, немного не доходя седловины за Сундуком. За день несколько подустали. Готовим ужин. Грибы. Уже пойман один крупный хариус.









2 августа

Рабочий день. Подъем, завтрак, сборы. С утра и до конца дня ясное, безоблачное небо. Тепло, дует ветерок. В общем, погода идеальная. С утра съели дежурную уху из одной рыбины.

И началась работа. Казалось, река не сложная: каменистые перекаты и плесы. Но проводя лодку, приходится очень много идти по воде по скользким мелким камням. Радости мало и тому, кто проводит, и сопровождающим, так как все идем вместе.



Долина Вангыра окружена горами, и надо признаться, весьма красива. Река сильно петляет, иногда подходя прямо вплотную к крутым склонам гор.


Через два часа после выхода за очередным перекатом в байдарке вдруг стала быстро набираться вода. Пришлось срочно выгружаться на отмель и совмещать ремонт с обедом. Курорт - солнечно, ветерок, никто не кусает, ничего не капает.

После обеда шли 3 часа. По пути на берегу видели вездеход. Покричали - без внимания. Прошли мимо палатки на противоположном берегу. Видимо, палатка геологов, внутри печка.

На ночь остановились на отмели правого берега. Река пока не сложная - плесы, перекаты; тем не менее, много приходится идти по воде.









3 августа

Утро опять отличное - абсолютно чистое небо, тепло.

Будучи дежурным, интенсифицировал приготовление завтрака. Уже шли на рекорд выхода - однако при спуске байдарки обнаружилась течь в месте прошлого ремонта. Опять клеим. В итоге задерживаемся на полтора часа.

Сразу при выходе бес попутал пойти в левую (по ходу) протоку вокруг большого острова. В итоге во многих местах пришлось втроем перетаскивать байдарку через мелкие перекаты.

* | Н. Алексеев



Далее пошли участки с сильными струями, в русле появились крупные камни, сливы. Идти очень тяжело: скользко под ногами, иногда весьма глубоко. Так промучились часа полтора.

Подошли к сужению реки с заметным сливом и стоками. При попытке провести лодку с нашего (левого) берега



черпанули ведра полтора воды - этим дело и окончилось. Встали. Решаем просмотреть дальше реку и дорогу по берегу. С дорогой сразу все ясно: она идет рядом с рекой по левому берегу.

Я иду вверх по реке посмотреть, что впереди. Через метров триста порог с нагромождением валунов и навалом при выходе на правый берег. За ним в реке в основном идут шиверные участки с приличным падением.

Поднимать здесь лодки практически невозможно. По дороге за 20 минут дошел до разрушенной базы: несколько домов, вроде бы действующее хранилище для топлива. Впереди метрах в ста приземляется вертолет. Властям сдаваться не пошел. Возвращаюсь в лагерь.

Метрах в пятидесяти от стоянки так свалился на ровной тропе, споткнувшись о проклятый сук, что думал сломался пополам. Однако ничего, выжил.

После обеда стали собираться тучи. Срочно ставим лагерь. Подъем по воде окончен. До ручья Медвежий около 10 км. Волок начинаем отсюда, т. к. река практически не проходима для подъема наверх.

На противоположном берегу метрах в пятидесяти стоит палатка геологов. К вечеру по дороге, находящейся за нашим лагерем, прошли 2 вездехода. Попытался зафрахтовать их для заброски на Вангыр.



Безуспешно.

Вечером пошел дождь, который с перерывами продолжался и ночью. Спали дурно, не от предвкушения волока, а от жары.



5 августа (авторская датировка)

Сегодня начали волок по Вангыру до Медвежьего.

Сначала несем байдарку и рюкзак груза, в основном продуктов. Минуем место базы «Вангыр», где сейчас расположены несколько геологических партий из разных городов.



Через час мы у слияния Левого и Правого Вангыра. Брод несложен, вода по колено. Далее идем по старой вездеходной дороге. В низинах дорога заросла, разбивается на отдельные колеи, и мы в результате отклоняемся от реки на холм, где пришлось идти уже по тропе, которую тоже в итоге утратили. Спускаемся к реке, сгоряча переходим пару проток и опять возвращаемся на левый берег. В итоге у берега выходим на тропу, а потом и на дорогу. Долина ручья Медвежьего, третья после слияния, просматривается хорошо.



Не доходя до впадения ручья, переправляемся на правый берег и сразу выходим на тропу, которая, поднимаясь на склон горы, выводит нас к ручью. Находим стоянку. Все. Перекусываем. Обратно в путь. Пошел дождь.



Возвращаемся в лагерь за 2 ч 15 мин по дороге, идущей вдоль реки. Идти хорошо, лишь в отдельных местах придется миновать болота с кочками и сырými низинами.

После обеда забираем оставшееся имущество и снова в тот же путь. Временами, а точнее достаточно сильными зарядами, идет дождь. Через три часа мы у ручья.

Пасмурно, темно, дождливо. Готовим ужин с найденными грибами и спать.

Сегодня в лагере геологов оставили письмо домой. Обещали при оказии отправить. Из-за дождя не удалось фотографировать, а места достаточно красивые.

■ 6 августа (авторская датировка)

День запланированного волока. Погода гнусная. Берем байдарку и полезли. Сначала идем лесом вверх и в итоге вываливаемся на осыпь выше ручья. Камни скользкие, живые. Спускаемся к ручью. Ручей течет в каньоне, иногда в скальных стенках. Нечистая сила загнала в итоге на скалы. Ползем, иногда страхуя друг друга за шкуру. Передвигаемся очень тяжело. Но все-таки выползаем наверх.

Перед перевалом начался травянистый склон. Выход на перевал. Ползем в итоге 2,5 часа. На перевале тур и обелиск погибшему альпинисту.

Далее идет пологий спуск вдоль Энко-вожа. Быстро находим тропу по правому берегу.





Долина красива, на ручье водопады, на впадающих притоках тоже. До остановки все события разворачиваются под дождем. Оставляем груз через 1 час 45 мин. Разжигаем полыхальник, сушимся, перекусываем. Возвращаемся до перевала по тому же пути. С перевала ныряем в «колодец», т. е. ручей и его каньон. Скальные участки проходим по левому берегу. Вроде бы здесь проще. Завтра разберемся. Ужинаем. Пишу уже в глубоких сумерках.

P.S. Ох-ох-ох, сегодня был тяжелый день.



6 августа (авторская датировка)

Решающий день волока. Сегодня должны выйти на Косью. Утро хмурое, моросит. Ручей Медвежий преодолели левым берегом. Подъем значительно надежнее. По сравнению с вчерашним днем поднимались на 40 мин меньше. Под перевалом с неба пошла слабая снежная крупа. Ветер.

По дороге спускались к водопаду (примерно в часе хода от перевала). Водопад метров 5-6 высотой, в каньоне. На месте склада байдарок пообедали (2 часа), прихватили немного продуктов и вперед. Тропа все время хорошо прослеживается. Идти хорошо, но при остановках сразу начинаешь подмерзать. По ходу вычислили, где должны выйти на Косью.

Через две ходки передохнули и решили, что через час будем на месте. Однако через 15 минут впереди палатка. Оказывается, мы уже у берега реки. Ставим лагерь. Холодно.





Ветрено. По небу несутся низкие неплотные облака. Почти все время изморозь.

Рано ужинаем и собираемся в палатку. Неожиданно от облаков открылись склоны Манараги. Надеемся все-таки ее увидеть полностью, все зависит от погоды. Ее нам все время очень не хватает.







7 августа

День заключительный. Это в смысле волока. Вчера залегли в 9 часов и спали до 7 утра. Видимо сказывается ишачный образ жизни. Утром начали проявляться некоторые сдвиги в погоде. Встали, еще облачно, но затем все рассеялось. Кривая настроения поползла резко вверх. Достаточно быстро сходили за грузом.

С утра начали открываться горы. Первым очистился отрог Манараги. Вся вершина покрыта снегом. Как потом выяснилось, это был вчерашний снег, который к середине дня растаял. Когда отошли от лагеря, то увидели основной пик массива, который от нас заслонялся горой на противоположном берегу.





По возвращении устроили второй банно-прачечный день (не дай бог опять к дождю). Перетрянули продукты, Валера собрал байдарку, я в экстазе нарыл золотого корня. Ожидаем завтрашнего дня. Если хорошая погода, то выходим в район Колокольни, если что иначе - будем разбираться.

К вечеру в нам в лагерь пожаловали два парня - представились как члены экспедиции из Свердловска. Цель экспедиции - посещение безымянных вершин и установка там обелисков, правда, заодно посещают и именованные. Тоже дело.



Сегодня они заходили на вершины массива Колокольни. Рекомендовали нам туда сходить (вверх по первому левому притоку Юнко-вожа).

Однако посетовали, что вляпались в свежее медвежье дерьмо и советовали быть осторожными (шуметь, ругаться по пути). Чувствуется - со зверьем здесь дело налажено. Когда пошли за дровами, видели зайца, который очень привязался к Виктору, когда тот выдирал из земли лечебный корень.

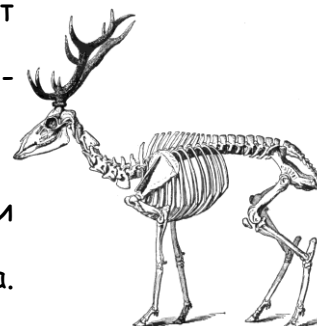
Вечером с неба начали прибывать отдельные капли.


8 августа

Сегодня вынужденная дневка. Ночью начался дождь и не прекращался до 11 утра. Решили устроить себе отдых после волока, хотя жизнь теплится вокруг костра. Пасмурно, сплошная облачность. От нечего делать запалили костер, который истачал адские клубы дыма. Заволокло все в округе, в палатке, как в дымоходе.

До обеда никуда не идем, сыро, горы закрыты. Если погода изменится, что-нибудь придумаем, иначе, вероятно, предстоит здоровый сон. После обеда решили-таки подняться на ближайшую горку обозреть окрестности.

Послеобеденный подъем был достаточно теплым. При подходе к вершине всевышним были ниспосланы рога. Сначала Виктору, потом Валере, и под конец и мне грешному. В итоге набрали восемь штук, весьма увесистых. Наперевес через плечо или как хомут на шею спустили находки к нема-







лomu удивлению двух групп туристов, проходивших мимо. Одной из групп отдали приобретенный ранее Виктором рог, стрельнув сигарету.

Встала жгучая проблема транспортировки. Вечером пошел дождь, непрерывный, временами очень сильный.

Дожди нас, можно сказать, держат все время в состоянии повышенной боевой готовности. Сидим в темноте под тентом, глотая дым, слезы, сопли. Записи вел впотяхмах.





* | Н. Алексеев



9 августа

Первый день сплава. С утра сборы, перетряска и т. п. Наконец выходим. Река достаточно мощная. Перекаты чередуются с плесами. На некоторых перекатах подхватываем воду. Довольно часто останавливаемся оглядеться. Река течет среди гор, очень красиво. Встретили несколько групп. Одна из Горького, две из Перми.

Подходим к Капкан-вожу. Чуть ниже как раз стояла группа из Перми. Через 2,5 км порог. Проскакиваем пару поворотов и внутренний голос говорит мне (наряду с описанием поднимающейся группы), что впереди порог. Проходим вперед - точно он. Мощные струи на входе, прижимы к правому берегу, далее шиверы. Останавливаемся, проходим по берегу вниз, решаем переправиться на другой берег. Ставим лагерь.




После обеда иду вниз по реке. Перспектива неутешительная - сплошная мощная шивера. Для нас это достаточно опасно. Решаем завтра начать спуск проводкой. Разум прежде всего. Набрали грибов. Погода очень благоприятствует. Надо не терять время.



■ 10 августа

День определяющий. С утра достаточно быстро перешли из состояния сонного в состояние полной боевой готовности. Порог начали проводить. На полпути Валеру спустили с проводка, и он в одиночку поплыл. Шиверы идут непрерывно практически до избы Алякринского (на правом берегу, поставлена в память пропавшего без вести художника в 1967 г.)



Далее участок реки ~3-4 км более спокоен, а затем опять непрерывно шиверы с небольшими порогами. Обедали в 3 км ниже избы. Шиверы в одиночку проходили без особых хлопот.

После обеда 4 часа рыскали в поисках Валеры, уплывшего вперед. Пережили немало волнительных моментов.


На ночь встали в 1 км ниже Ныдысея. Погода неважная, не особенно холодно, но дожди. Уже надоело о них говорить.

■ 11 августа

Дождь, начавшийся вчера вечером окончательно, не прекращается вот уже до утра. Правда бывают отдельные перерывы. Низкая облачность, мрачно. До обеда стоим.

Готовимся к встрече с первыми представителями цивилизации, проводим ряд мелких хозяйственных дел.





Вчера встретили много пеших групп, идущих наверх. География участников весьма широкая.

С утра влюбленный Валера накормил конской кашей, вываренной в воде из залива Кара-Бугаз. На штормовках выступила соль.

По левому берегу реки идет тропа, пригодная для перевозки крупногабаритных грузов. До сего момента она практически не отходит от берега.

Дождь идет и до вечера.


Все-таки в районе 3 часов выходим. Мы по берегу с Виктором. Валера в байдарке. Сразу при выходе приличные стояки. Лодку даже с одним захлестывает валами.

Договорились встретиться у порога «Велотрек». Как выяснилось, до порога идут практически плесовые быстрые участки с отдельными перекатами.

Встреча, как положено, сначала не состоялась. Валера ждал нас ниже, а мы дошли до назначенного места. В итоге встретились, но значительно позже. Валера остановился через 20 мин и ждал, но мы были впереди. Встретили группу из Коломны. 9 мужиков идут на Балбанью.

Дождь усилился после остановки на ночь. Встали на следующем повороте за «Велотреком». Поднялся ветер, может что-нибудь изменится. Главное - бодрость духа.







12 августа

Воду на небеса, чувствуется, завезли в неограниченном количестве. Все время дождь.

С утра проводим обряд иссушения у костра (кстати, сюжет для полотна живописца) и трогаемся. Пока еще есть в реке приличные стояки, идем с «мокрой пехотой». Продолжается это 1 - 1,5 км, затем в лодку садимся все.

Мы в районе Курсамбайских ворот. По берегам скалы, участок довольно красивый, но из-за дождя ничего не воспринимается. Виктор сидит впереди, его иногда захлестывает. Холодно. Примерно через пару часов хода на правом берегу изба. Как выясняем, это - зимовье на вангырском тракте. Перекусываем в избе. Немного истопили печку, обогрелись. Но деваться некуда, надо выходить на холод и дождь. Через примерно час с небольшим подходим ко 2-ой избе Мезенцева.

В избушке немного передохнули от дождя и еще через час плавания абсолютно задубелые становимся на ночь. Мы, вероятно, км в 5 выше Вангыра. Для сугрева сразу после высадки пришлось выдать наркомовскую дозу.

Вечером дождь на несколько часов прекратился, удалось посушиться без хлопот. Ночью опять дождь.

■ 13 августа

По традиции понедельник должен быть днем тяжелым, особенно 13-го числа, однако мы преисполнены желания сегодня выйти к станции и уехать отсюда ко всем чертям.

На погоду ничего не действует - ни мольбы, ни проклятья. Утром над нами висят облака, дует ветер, несущий зарядами дождь и изморозь.

Несмотря на страстное желание рвать когти, поднимаемся и выходим немного позже, чем хотелось бы. Видимо, некоторая заторможенность от безысходности и весьма близкой перспективы зубовного стука от холода в байдарке. Прикидываем, что все-таки часам к шести с остановкой на обед (сейчас десять утра) будем у моста. Сразу как вышли, начались острова. Через полчаса стараемся засечь место впадения Вангыра. Безуспешно. Практически все время река разделяется на протоки. Воды много, можно идти практически любой, однако все-таки идем самыми крупными, хотя стратегия кратчайшего пути не определена. Вангыр так и не видели. Все может быть,



т. к. плывем замотанные в плащи, видимость только вперед, и то на небольшой угол. Часа через три, отдохнув в очередной раз, решаем вскорости останавливаться на обед, чтобы через пару часов после этого придти на станцию. Однако реальность самым крутым образом меняет наши планы, счастье, что в лучшую сторону. Через пару поворотов видим впереди мачты линии электропередачи. В тайге им вроде бы идти некуда.

Еще поворот - и перед нами водокачка Косью. Этого мы никак не ожидали. Получается, что ночевали мы где-то в районе впадения Вангыра, может быть даже чуть ниже, и за три с лишним часа отмахали около 40 км. Трудно представить, но высокая вода (кусты во многих местах по реке подтоплены), гребля в три весла сделали могучее дело.

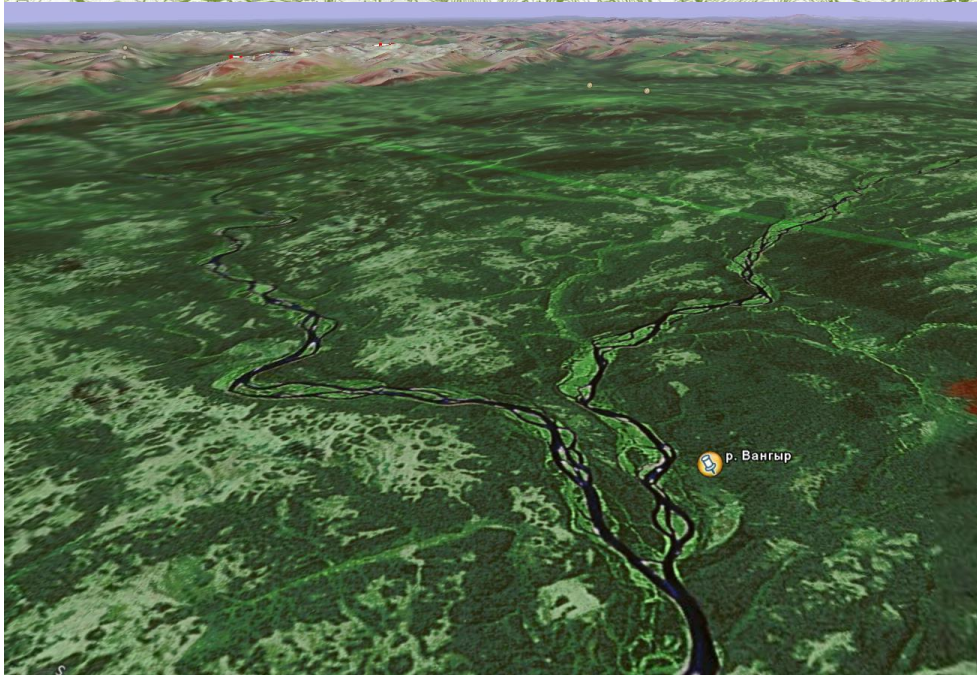
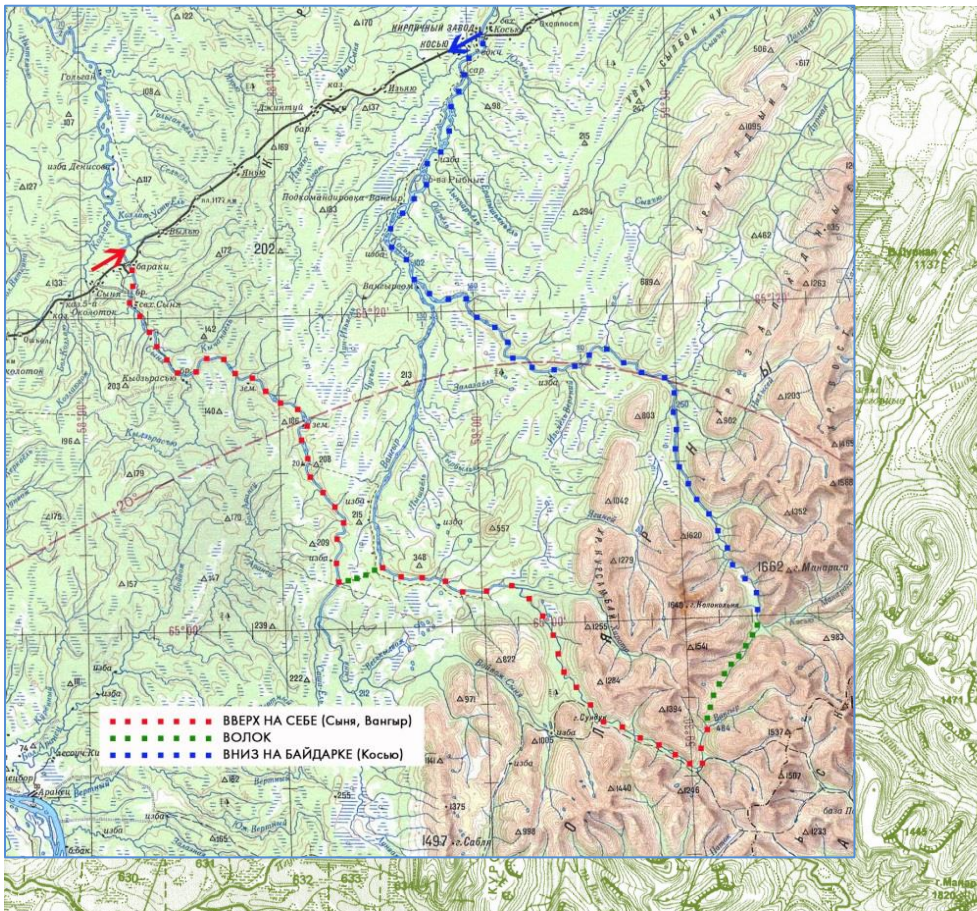
Сразу за мостом на левом берегу разгружаемся, сушиться бессмысленно - дождь.

Мы с Виктором сразу с двумя рюкзаками идем на станцию, Валера разбирает лодку.

До станции вдоль полотна - 3 км. Сразу берем билеты на поезд № 53 в 18 час. В поселке есть почта, магазин с очень слабым выбором продуктов, но это уже не имело принципиального значения.

Все кончено. Впереди - Москва.








■ Некоторые замечания

1. Маршрут требует весьма большой физической нагрузки: подъем по Вангыру на участке от Хороты, волок по Косью. Этот волок сокращен, видимо, быть не может, т. к. подъем в верховьях Вангыра, а особенно на Правом Вангыре, на мой взгляд, очень тяжел, и будет требовать большого времени, нежели волок.
2. Наиболее красивые места - Вангыр у подножия Курсамбая, Косью в районе Юнко-вожа (~ 10 км). Все остальное особого интереса не представляет, за исключением, правда, участка Сыни выше Нижних ворот. Так что тяготы пути вряд ли окупаются.
3. Подъем по Косью мне кажется вообще глухим делом, хотя группы движутся и вверх по Косью (подъем до Юнко-Вожа планируется дней на 12).
4. В районе Манараги и вообще по берегу Косью много пешего люда. Берега сплошь носят следы стоянок; по обоим берегам вдоль реки тропа (смотрели, правда, до «велотрека»). По левому берегу тропа лучше.
5. На реке жестокий рыбнадзор. Доходит до Курсамбайских ворот и чуть выше. Проверяются все вещи, распаковываются все мешки. Что-то провезти можно лишь на теле. Все остальные места хранения в лодке просматриваются. Рыбу нельзя ловить вообще, золотой корень собирать нельзя.

6. Нормы на макароны и вермишель должны быть несколько увеличены (Было на 3 чел 0,75 кружки; должно быть, видимо, вермишель - 1 кр., макароны - 1,1-1,2 кр.).

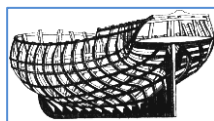
Запас продуктов был реально на 24 дня. Мясо тушеное не было использовано. Осталось также 4 пакета мяса субл. (Надо при этом учесть, правда, что в рацион как дополнение входили рыба и грибы).



Дата	Дни	Подъем	Выход	Ост. на обед	Выход с обеда	Ост. на ночь	Время в пути	Путь, км	Погода и др.	
22.7	1	-	14 ⁰⁰	-	-	17 ¹⁵	3ч 15 мин	~8÷9	Утро - дождь, затем пер. обл. С 14 ¹⁵ до 15 ⁰⁰ сильный дождь. $t_{20ч} = 18\text{ }^{\circ}\text{C}$	
23.7	2	6 ⁰⁰	8 ³⁵	13 ¹⁰	15 ³⁰	18 ⁰⁰	7ч 00 мин	~16	Утро - дождь, далее до обеда сильный, после обеда временами, к вечеру облачно $t_{8ч} = 14, t_{18ч} = 13, t_{\text{воды}} = 11\text{ }^{\circ}\text{C}$	
24.7	3	6 ⁰⁰	8 ³⁰	12 ³⁰	14 ³⁰	17 ¹⁵	6ч 45 мин	~18	Утро - сплошная обл. К вечеру - ясно. $t_{8ч} = 10, t_{18ч} = 14\text{ }^{\circ}\text{C}$	
25.7	4	6 ⁰⁰	8 ³⁰	12 ⁰⁰	-	-	3ч 45 мин	~10	Утро - сплошная обл., до 9 ⁰⁰ - дождь, с 12 ³⁰ - периодич. дождь. $t_{8ч} = 7, t_{12ч} = 18\text{ }^{\circ}\text{C}$	
26.7	5	6 ³⁰	9 ⁰⁰	13 ⁰⁰	16 ⁰⁰	17 ⁵⁰	2 ходки с грузом по 1ч 45 мин	~18	Утро - облачно, ветер, так же до вечера $t_{8ч} = 7, t_{18ч} = 11, t_{19ч} = 7\text{ }^{\circ}\text{C}$	
27.7	6	7 ³⁰	10 ⁰⁰	13 ⁰⁰	15 ⁰⁰	17 ³⁰	5ч 30 мин	~8÷9	Утро - пасмурно, обл. сплш.; обед-перем. обл.; вечер-ясно $t_{8ч} = 10, t_{\text{вод}} = 6, t_{13ч} = 13\text{ }^{\circ}\text{C}$	
28.7	7	8 ⁰⁰	дневка							Сплошная облачность, с 14 ⁰⁰ дождь. $t_{8ч} = 7, t_{12ч} = 18\text{ }^{\circ}\text{C}$
29.7	8	6 ⁰⁰	10 ⁰⁰ _{сушка}	13 ³⁰	-	-	3ч 30 мин	~6	Все время сильный дождь $t = 8\text{ }^{\circ}\text{C}$	
30.7	9	5 ³⁰	13 ¹⁰	-	-	18 ¹⁰	4ч 30 мин	~7	Пасмурно, изморось, днем пасмурно $t_{9ч} = 5,5; t_{12ч} = 6,5\text{ }^{\circ}\text{C}$	
31.7	10	6 ⁰⁰	8 ⁴⁵	11 ⁴⁵	13 ⁴⁵	15 ³⁰	4ч 30 мин	~10	Ясно, $t_{\text{днем}} = 16, t_{\text{воды}} = 8\text{ }^{\circ}\text{C}$	
1.8	11	6 ⁰⁰	9 ⁴⁵	12 ³⁰	14 ⁴⁵	18 ³⁰	6ч 45 мин	~15	Утро - облачно, к концу дня - ясно, легкая обл. $t_{13ч} = 14\text{ }^{\circ}\text{C}$	
2.8	12	6 ⁰⁰	8 ⁴⁵	11 ⁴⁵	13 ⁴⁵	15 ³⁰	4ч 30 мин	~10	Утро, день, вечер - ясно, безоблачно; $t_{13ч} = 16\text{ }^{\circ}\text{C}$	



Дата	Дни	Подъем	Выход	Ост. на обед	Выход с обеда	Ост. на ночь	Время в пути	Путь, км	Погода и др.	
3.8	13	6 ⁰⁰	9 ⁴⁵	12 ³⁰	-	-	3ч 15 мин	~4	Утро - ясно, после обеда-облачно	
4.8	14	5 ⁰⁰	7 ³⁰	волок			3,5ч (груз) 2,3ч (пор) 3ч (груз)	3х ~10	Облачно, временами дождь t = 15 °С	
5.8	15	6 ⁰⁰	10 ⁰⁰	волок			4 + 3 ч	2х ~8	Облачно, в первой половине временами сильный дождь	
6.8	16	6 ⁰⁰	9 ⁰⁰	волок			1ч 40 мин 1ч 40 мин 2 ч	13	Облачно, дождь (временами) t _{10-30ч} = 4; t _{18ч} = 4,5 °С	
7.8	17	7 ⁰⁰	10 ⁰⁰	волок			1ч 30 мин 1ч 50 мин	6 +6	С утра - облачно, днем - ясно, к вечеру - облачно	
8.8	18	дневка								Утро - до 11 ч дождь, спл. облачность, вечером дождь, t _{14ч} = 13 °С
9.8	19	6 ⁰⁰	9 ³⁰	15 ³⁰	-	-	6ч (с остан)	~18	Утро - пасмурно, с обеда до вечера ясно, легкие облака t _{16ч} = 16 °С	
10.8	20	5 ⁰⁰	8 ²⁰	12 ⁰⁰	14 ⁰⁰	18 ⁰⁰	!	~12	Облачность спл., временами дождь	
11.8	21	7 ³⁰	~15 ⁰⁰	-	-	~19 ⁰⁰		~8	Низкая облачность, дождь. вечером сильный; t _{12ч} = 8 °С	
12.8	22	6 ⁰⁰	12 ⁰⁰	14 ⁰⁰	15 ⁴⁵	18 ¹⁵	4ч	~30	Дождь, ветер; t _{12ч} = 7 °С	
13.8	23	6 ³⁰	10 ⁰⁰	13 ³⁰	-	-	3ч 15 мин	?	Дождь, изморозь, ветер	
Реально маршрут проходит за ~18 дней (полных)										



EVTro-2014

Н. Алексеев

Из серии
ДНЕВНИК ОДНОГО ПОХОДА

БАЙДАРОЧНЫЕ ПОХОДЫ ПО ИЗУЧЕНИЮ
РЕК, ОЗЕР И БОЛОТ РОДНОГО КРАЯ

